


Hombourg  
Office du Tourisme  
de la Commune  
de Plombières



Promenade  
**des crêtes de Hees**





## 1 **Panorama des 3 pays et des 3 communautés de Belgique**

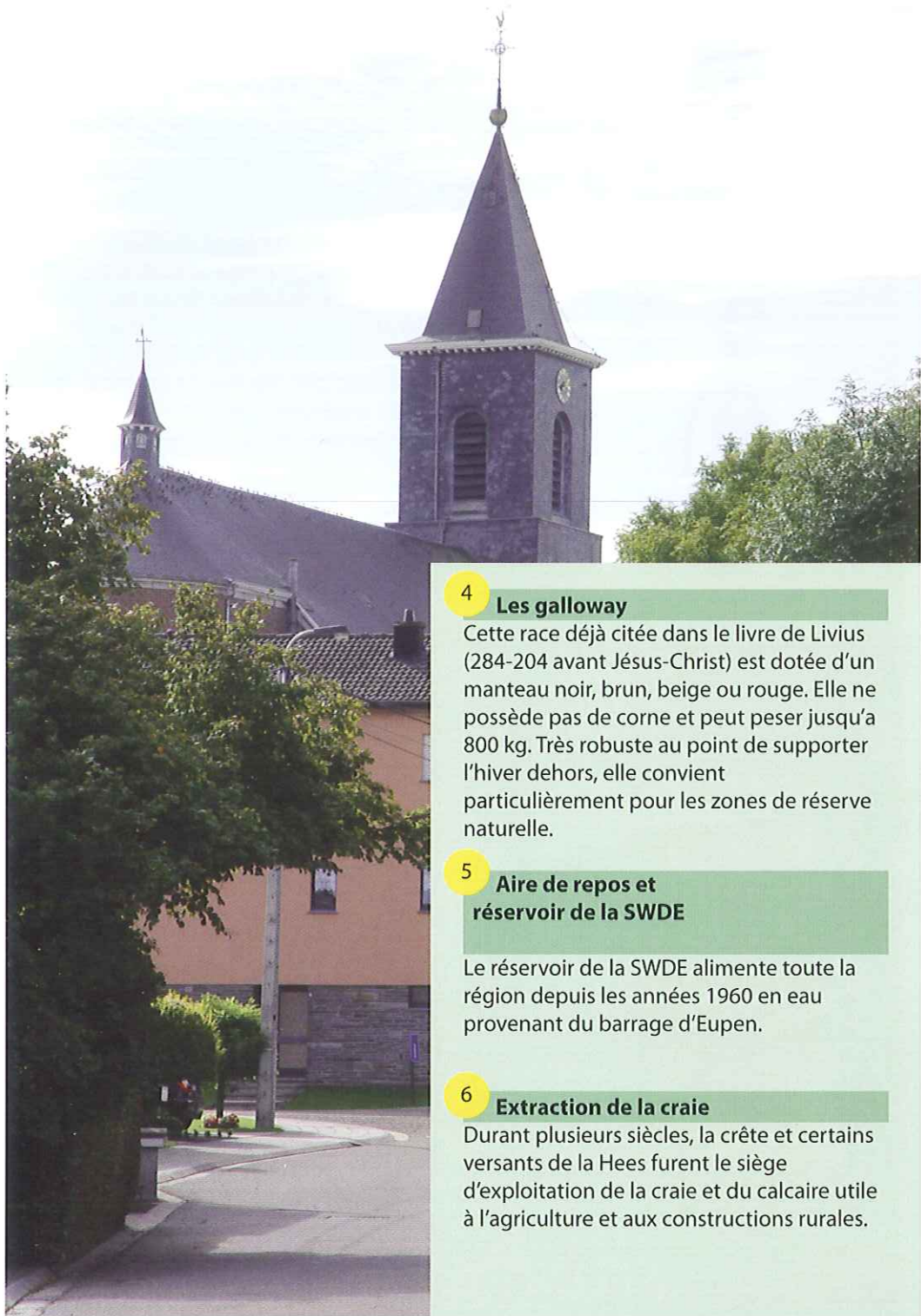
On découvre à la fois un bout des Pays-Bas au nord (forêt à l'horizon), la tour des Trois-Bornes (point de rencontre de la Belgique, des Pays-Bas et de l'Allemagne), un bout de l'Allemagne au nord-Est (avec la tour relais TV du ZDF), et à l'est la Communauté Germanophone de Belgique (La Calamine). Dans l'autre vallée, les premiers villages des Fourons (Teuven et Rémersdael) annexés à la Flandre en 1963.

## 2 **Fortin**

Toutes les collines de la contrée donnant sur l'Allemagne ont été dotées avant le second conflit mondial de nombreux fortins destinés à renseigner les forts (Battice et Aubin-Neufchâteau). Ils étaient tenus par les gardes-frontières casernés à Hombourg et à Henri-Chapelle.

## 3 **Aire de repos avec panorama sur les deux vallées**

Les vallées de la Gueule au nord et de la Gulpe au sud. Cette crête au silex abondant culmine à près de 300 m d'altitude.



4 **Les galloway**

Cette race déjà citée dans le livre de Livius (284-204 avant Jésus-Christ) est dotée d'un manteau noir, brun, beige ou rouge. Elle ne possède pas de corne et peut peser jusqu'à 800 kg. Très robuste au point de supporter l'hiver dehors, elle convient particulièrement pour les zones de réserve naturelle.

5 **Aire de repos et réservoir de la SWDE**

Le réservoir de la SWDE alimente toute la région depuis les années 1960 en eau provenant du barrage d'Eupen.

6 **Extraction de la craie**

Durant plusieurs siècles, la crête et certains versants de la Hees furent le siège d'exploitation de la craie et du calcaire utile à l'agriculture et aux constructions rurales.



9

### Croix en fer forgé de Pley

Il s'agit de la plus imposante des 30 croix en fer forgé de Hombourg de par ses dimensions, son poids, le Christ en fonte, son globe stylisé forgé en éléments beaucoup plus fins devant supporter la partie supérieure particulièrement lourde. Elle date de la fin du XIX<sup>e</sup> siècle.





7


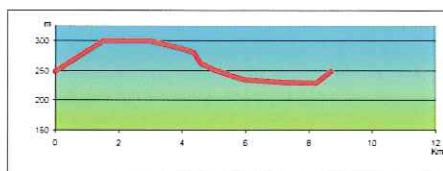
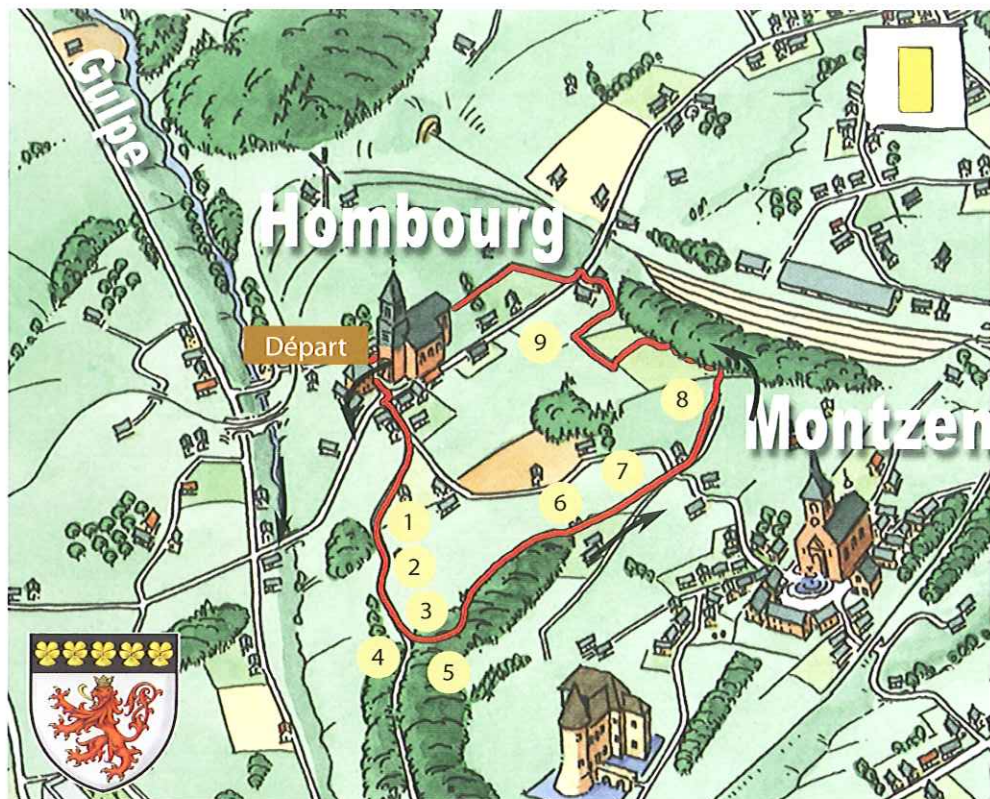
### **Panorama des multiples clochers**

On découvre un vaste paysage, d'où tous les clochers de la commune de Plombières sont visibles à l'oeil nu (Hombourg, Sippenaeken, Plombières, Gemmenich, Moresnet-Chapelle, Moresnet Village, Montzen et Montzen-Gare) mais aussi ceux de La Calamine, Hergenrath, Walhorn, Teuven, Epen.

8

### **Gare de Montzen et Bömerwald**

Construite en 1915 par les Allemands, elle a été durant l'entre-deux-guerres et jusque dans les années 1980 une grande gare de formation comptant 700 emplois. La suppression des frontières a restreint le rôle de cette gare-frontière pour le trafic en provenance de la Ruhr vers Anvers. Le Bömerwald qui la borde, constitué en partie de marécages, recèle un biotope intéressant où le chant des oiseaux est des plus variés.



Promenade accessible à tous les piétons. Difficile pour les poussettes. Se munir de bottes par temps humide. Comporte un passage en prairie avec trois écheliers

Visitez-nous aussi sur internet : [www.hombourg.be](http://www.hombourg.be)

ed. SI Hombourg et OTCP avec le soutien de la commune de Plombières et de la Province de Liège. layout: studio graphisme FTPL